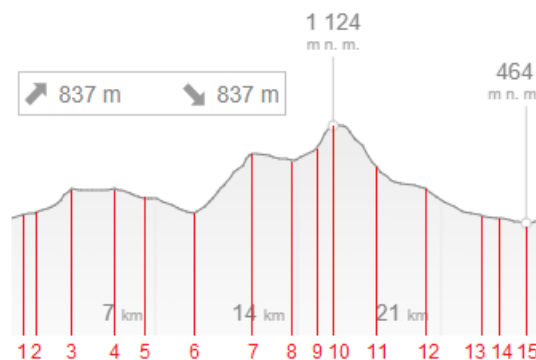
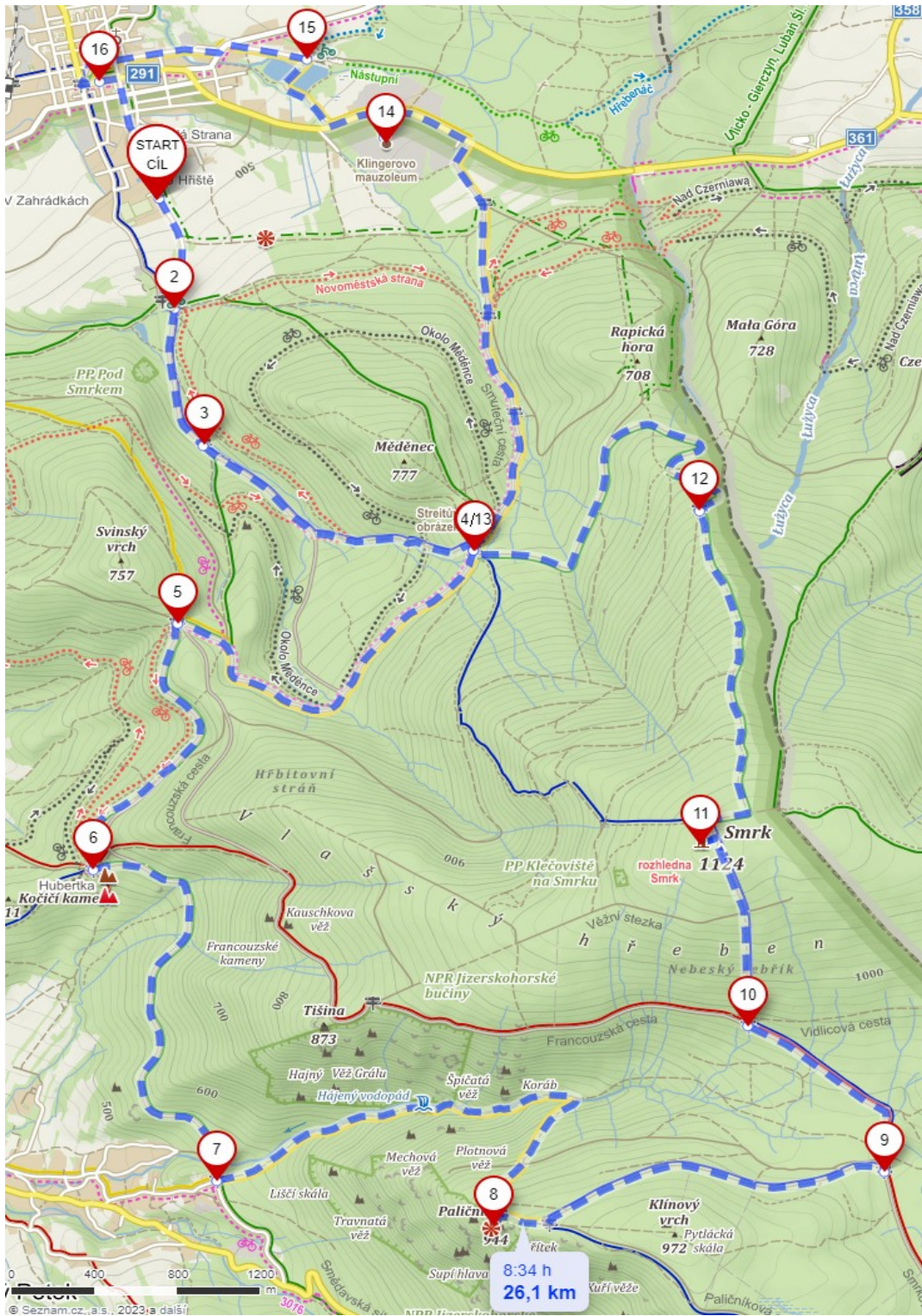


















Trasa 27 Km - „Putování Jizerkami“



Popis trasy

Start	Jcamp	po silnici vzhůru
2	U Spálené hospody	
3	U Kyselky	
4	Streitův obrázek	
5	U Červeného buku	
6	Hubertka	
7	Bartlova bouda	
8	Paličník	240 m  pak 
9	Na Písčinách	
10	Nebeský žebřík	
11	Rozhledna Smrk	100 m  pak 
12	U druhé lavičky	
13	Streitův obrázek	
14	Klingerovo mauzoleum	
15	Koupaliště	
16	Mírové náměstí	dále neznačeno
Cíl	Jcamp	